

ОБЩЕСТВО С ОГРАНИЧЕННОЙ ОТВЕТСТВЕННОСТЬЮ «СИБГЕОПРОЕКТ»

Заказчик – ООО «Разрез Иретский»

**ПРОЕКТ ПЛАНИРОВКИ ТЕРРИТОРИИ И ПРОЕКТ МЕЖЕВАНИЯ
ТЕРРИТОРИИ ДЛЯ ПРОЕКТНОЙ ДОКУМЕНТАЦИИ
«ПЕРЕНОС АВТОМОБИЛЬНОЙ ДОРОГИ ОБЩЕГО
ПОЛЬЗОВАНИЯ МЕЖМУНИЦИПАЛЬНОГО ЗНАЧЕНИЯ
«ЧЕРЕМХОВО-ГОЛУМЕТЬ-ОНОТ (КМ 49-307 М – КМ 54+850 М)»**

103-2018/П-Г

Материалы по обоснованию

**Раздел 3. Материалы по обоснованию проекта планировки
территории. Графическая часть**

Кемерово, 2019

ОБЩЕСТВО С ОГРАНИЧЕННОЙ ОТВЕТСТВЕННОСТЬЮ «СИБГЕОПРОЕКТ»

Заказчик – ООО «Разрез Иретский»

**ПРОЕКТ ПЛАНИРОВКИ ТЕРРИТОРИИ И ПРОЕКТ МЕЖЕВАНИЯ
ТЕРРИТОРИИ ДЛЯ ПРОЕКТНОЙ ДОКУМЕНТАЦИИ
«ПЕРЕНОС АВТОМОБИЛЬНОЙ ДОРОГИ ОБЩЕГО
ПОЛЬЗОВАНИЯ МЕЖМУНИЦИПАЛЬНОГО ЗНАЧЕНИЯ
«ЧЕРЕМХОВО-ГОЛУМЕТЬ-ОНОТ (КМ 49-307 М – КМ 54+850 М)»**

103-2018/П-Г

Материалы по обоснованию




**Раздел 3. Материалы по обоснованию проекта планировки
территории. Графическая часть**

Генеральный директор

Д. Ю. Зайцев

Кемерово, 2019

Инов. № подл.	Взам. инв. №
05-000796	

Взам. инв. №		Подп. и дата									
Инв. № подл.	05-000796										
		Изм.	Колуч	Лист	№ док.	Подп.	Дата	103-2018/П-Г-С			
		Составил	Сорокина			09.2019	Содержание раздела 3		Стадия	Лист	Листов
		Проверил	Потапов			09.2019				1	1
		ГИП	Овчинникова			09.2019			ООО «СГП»		

Обозначение	Наименование	Примечание
103-2018/П-Г-С	Содержание раздела 3	с. 2
103-2018/П-Г-СД	Состав документации	с. 3
103-2018/П-Г-Г	Схема расположения элементов планировочной структуры. М 1:15000	с. 4 (листов 1)
	Схема использования территории в период подготовки проекта планировки территории. М 1:2000	с. 5 (листов 3)
	Схема организации улично-дорожной сети и движения транспорта. М 1:2000	с. 8 (листов 3)
	Схема вертикальной планировки территории, инженерной подготовки и инженерной защиты территории. М 1:2000	с. 11 (листов 6)
	Схема границ территорий объектов культурного наследия. М 1:2000	с. 17 (листов 4)
	Схема границ зон с особыми условиями использования территории. М 1:2000	с. 21 (листов 3)
	Схема конструктивных и планировочных решений. М 1:2000	с. 24 (листов 3)

Номер раздела	Обозначение	Наименование	Примечание
1	103-2018/П-Г	Проект планировки территории. Графическая часть	—
2	103-2018/П-Г	Положение о размещении линейного объекта	—
3	103-2018/П-Г	Материалы по обоснованию проекта планировки территории. Графическая часть	—
4	103-2018/П-Г	Материалы по обоснованию проекта планировки территории. Пояснительная записка	—
5	103-2018/П-Г	Графическая часть проекта межевания территории	—
6	103-2018/П-Г	Текстовая часть проекта межевания территории	—
7	103-2018/П-Г	Материалы по обоснованию проекта межевания территории	—

Взам. инв. №	Подп. и дата							
Инв. № подл. 05-000796	Составил	Сорокина	Сот	09.2019	Состав документации	Стадия	Лист	Листов
		Проверил	Потапов	09.2019			1	1
		ГИП	Овчинникова	09.2019		ООО «СГП»		